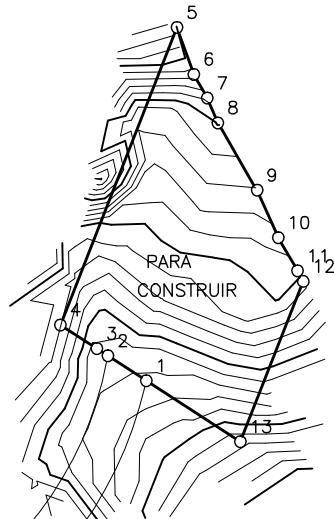
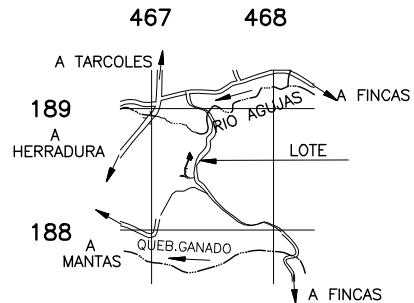


V27

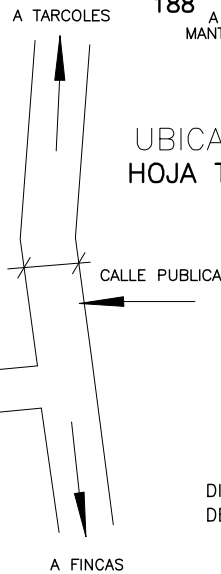


DERROTERO				
LINEA	AZIMUT		DISTANCIA	
	'	''	m	cm
1 - 2	303	01	7	54
2 - 3	303	01	2	16
3 - 4	303	01	7	15
4 - 5	21	26	52	45
5 - 6	160	15	8	15
6 - 7	150	15	4	49
7 - 8	156	55	4	43
8 - 9	149	55	12	83
9 - 10	155	56	8	50
10 - 11	149	47	6	33
11 - 12	151	20	1	93
12 - 13	201	26	28	32
13 - 1	303	01	18	37

SERVIDUMBRE AGRICOLA
7.00m



UBICACION GEOGRAFICA
HOJA TARCOLES ESCALA: 1:50000



NOTAS :
LEVANTAMIENTO POLAR
POLIGONAL ABIERTA
ERROR ESTIMADO LINEAL 00.01m
ERROR ESTIMADO ANGULAR 00° 00'
LINDEROS EXISTENTES

DISTANCIA FRENTE A SERVIDUMBRE AGRICOLA
DE PUNTO 1 A PUNTO 2=7.54m

ESTE PLANO SERVIRA UNICAMENTE PARA INSCRIBIR
EL INMUEBLE. UNA VEZ INSCRITO EL FRACCIONAMIENTO,
RESPECTIVO, EL PLANO SURTIRA LOS
EFECTOS JURIDICOS CORRESPONDIENTES DESDE
LA FECHA DE SU INSCRIPCION EN EL CATASTRO NACIONAL

ES PARTE FOLIO REAL **6033106-000** AREA SEGUN REGISTRO **117779.99m²**

SITUADO EN :
QUEBRADA GANADO MODIFICA AL
P-1022938-2005

AREA :
1371 m²

DISTRITO : **2° TARCOLES**
CANTON : **11° GARABITO** ARCHIVO : **G-3**

PROTOCOLO :
TOMO: FOLIO:

ESCALA: **1:1000**

PROVINCIA : **6° PUNTARENAS** FECHA :
DICIEMBRE DEL 2010

PEDRO LEIVA DOTTI
PERITO TOPOGRAFO PT 2548