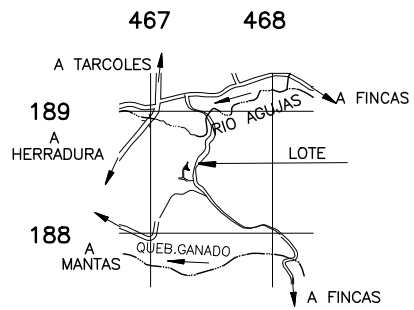
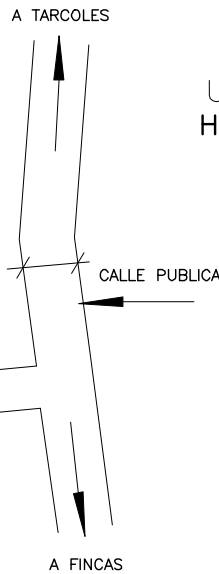
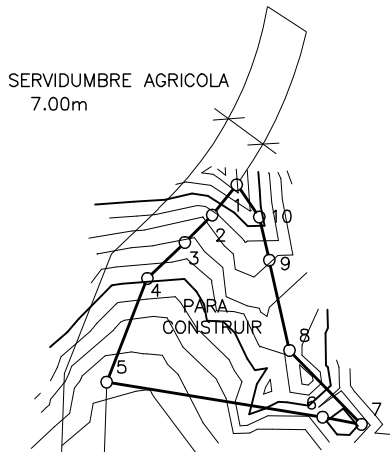


V25



DERROTERO				
LINEA	AZIMUT		DISTANCIA	
	°	'	m	cm
1 - 2	219	17	6	39
2 - 3	224	49	6	39
3 - 4	226	12	8	49
4 - 5	201	26	18	33
5 - 6	99	13	35	89
6 - 7	100	40	6	54
7 - 8	315	46	16	94
8 - 9	347	17	15	26
9 - 10	347	17	7	21
10 - 1	325	03	6	49



UBICACION GEOGRAFICA
HOJA TARCOLES ESCALA: 1:50000

NOTAS :
LEVANTAMIENTO POLAR
POLIGONAL ABIERTA
ERROR ESTIMADO LINEAL 00.01m
ERROR ESTIMADO ANGULAR 00° 00'
LINDEROS EXISTENTES

DISTANCIA FRENTE A SERVIDUMBRE AGRICOLA
DE PUNTO 1 A PUNTO 5=39.60m

ESTE PLANO SERVIRA UNICAMENTE PARA INSCRIBIR
EL INMUEBLE. UNA VEZ INSCRITO EL FRACCIONAMIENTO,
RESPECTIVO, EL PLANO SURTIRA LOS
EFECTOS JURIDICOS CORRESPONDIENTES DESDE
LA FECHA DE SU INSCRIPCION EN EL CATASTRO NACIONAL

ES PARTE FOLIO REAL	6033106-000	AREA SEGUN REGISTRO 117779.99m ²	SITUADO EN : QUEBRADA GANADO	MODIFICA AL P-1022938-2005
PEDRO LEIVA DOTTI PERITO TOPOGRAFO PT 2548		AREA : 737 m ²	DISTRITO : 2° TARCOLES	ARCHIVO : G-3
PROTOCOLO : TOMO:	FOLIO:	ESCALA: 1:1000	PROVINCIA : 6° PUNTARENAS	FECHA : DICIEMBRE DEL 2010