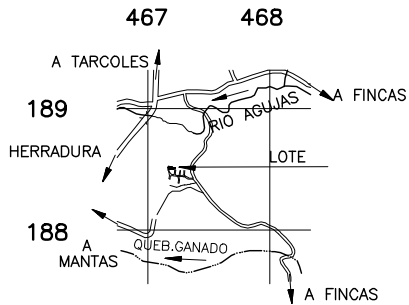
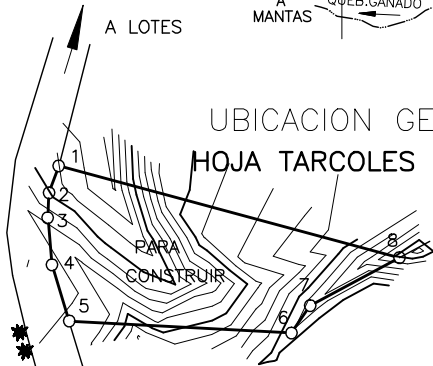


# V2



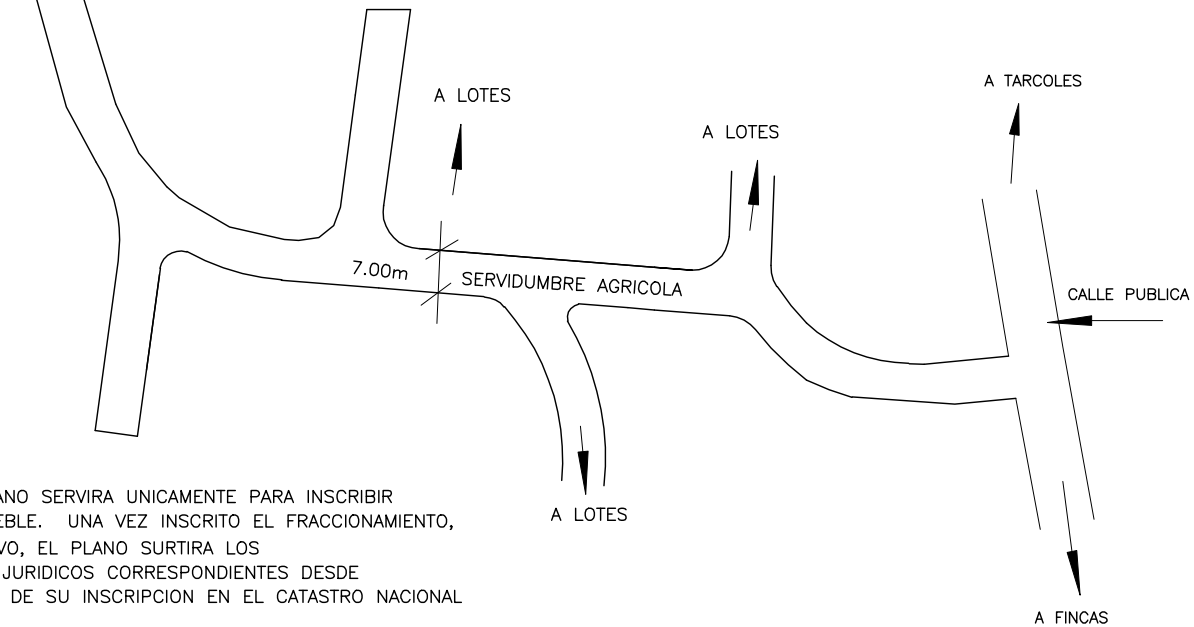
DERROTERO				
LINEA	AZIMUT		DISTANCIA	
	'	°	m	cm
1 - 2	200	08	4	71
2 - 3	182	34	4	08
3 - 4	175	01	7	79
4 - 5	163	04	9	63
5 - 6	93	03	36	56
6 - 7	34	46	5	39
7 - 8	61	42	16	70
8 - 1	285	05	57	95

UBICACION GEOGRAFICA  
HOJA TARCOLES ESCALA: 1:50000



NOTAS :  
LEVANTAMIENTO POLAR  
POLIGONAL ABIERTA  
ERROR ESTIMADO LINEAL 00.01m  
ERROR ESTIMADO ANGULAR 00° 00'  
LINDEROS EXISTENTES

DISTANCIA FRENTE A SERVIDUMBRE AGRICOLA  
DE PUNTO 1 A PUNTO 5 26.21m



ESTE PLANO SERVIRA UNICAMENTE PARA INSCRIBIR  
EL INMUEBLE. UNA VEZ INSCRITO EL FRACCIONAMIENTO,  
RESPECTIVO, EL PLANO SURTIRA LOS  
EFECTOS JURIDICOS CORRESPONDIENTES DESDE  
LA FECHA DE SU INSCRIPCION EN EL CATASTRO NACIONAL

ES PARTE FOLIO REAL	6033106-000	AREA SEGUN REGISTRO 117779.99m <sup>2</sup>	SITUADO EN : QUEBRADA GANADO	MODIFICA AL P-1022938-2005
PEDRO LEIVA DOTI PERITO TOPOGRAFO PT 2548		AREA : 963m <sup>2</sup>	DISTRITO : 2° TARCOLES CANTON : 11° GARABITO	ARCHIVO : G-3
PROTOCOLO : TOMO:	FOLIO:	ESCALA: 1:1000	PROVINCIA : 6° PUNTARENAS	FECHA : DICIEMBRE DEL 2010