

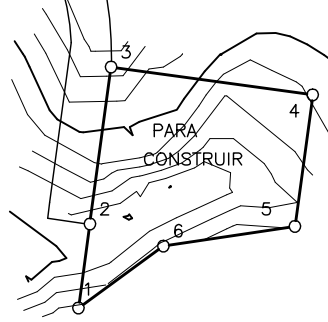
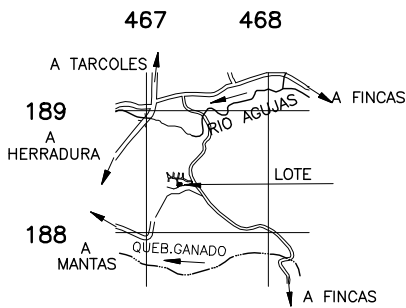
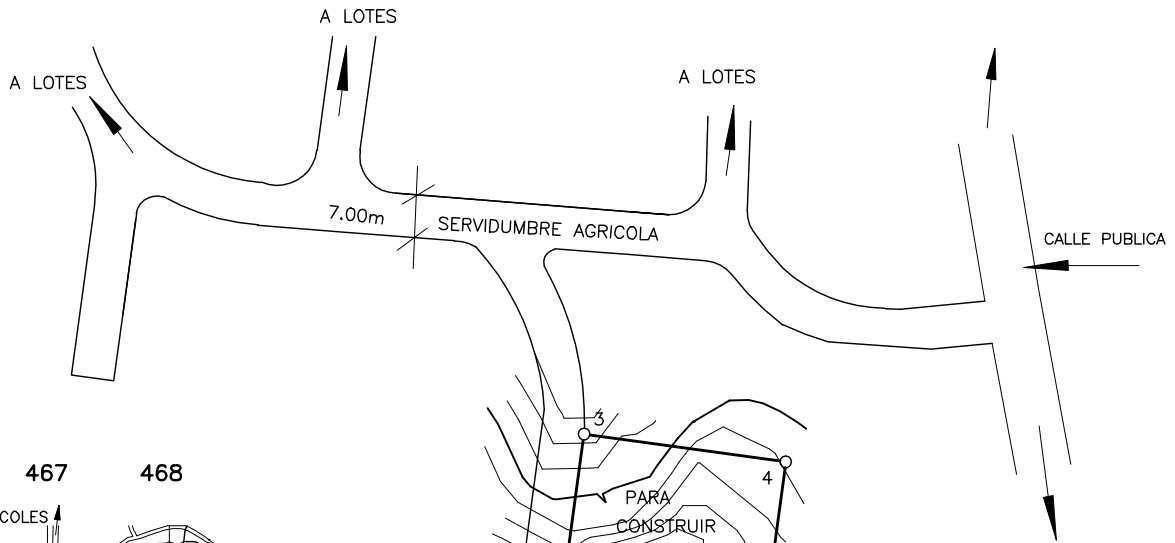
V18



NOTAS :
 LEVANTAMIENTO POLAR
 POLIGONAL ABIERTA
 ERROR ESTIMADO LINEAL 00.01m
 ERROR ESTIMADO ANGULAR 00° 00'
 LINDEROS EXISTENTES

DISTANCIA FRENTE A SERVIDUMBRE AGRICOLA
 DE PUNTO 2 A PUNTO 3 26.00m

DERROTERO				
LINEA	AZIMUT		DISTANCIA	
	°	'	m	cm
1 - 2	7	44	13	93
2 - 3	7	44	26	00
3 - 4	97	44	33	43
4 - 5	187	44	21	86
5 - 6	261	35	21	84
6 - 1	233	48	17	29



ESTE PLANO SERVIRA UNICAMENTE PARA INSCRIBIR
 EL INMUEBLE. UNA VEZ INSCRITO EL FRACCIONAMIENTO,
 RESPECTIVO, EL PLANO SURTIRA LOS
 EFECTOS JURIDICOS CORRESPONDIENTES DESDE
 LA FECHA DE SU INSCRIPCION EN EL CATASTRO NACIONAL

UBICACION GEOGRAFICA
 HOJA TARCOLES ESCALA: 1:50000

ES PARTE FOLIO REAL	6033106-000	AREA SEGUN REGISTRO 117779.99m ²	SITUADO EN : QUEBRADA GANADO	MODIFICA AL P-1022938-2005
PEDRO LEIVA DOTTI PERITO TOPOGRAFO PT 2548		AREA : 945m ²	DISTRITO : 2° TARCOLES	ARCHIVO : G-3
PROTOCOLO : TOMO:	FOLIO:	ESCALA: 1:1000	PROVINCIA : 6° PUNTARENAS	FECHA : DICIEMBRE DEL 2010