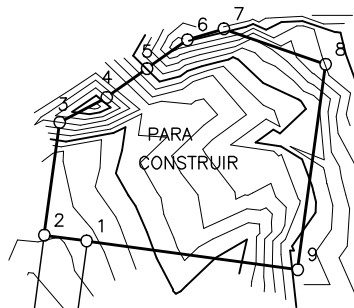
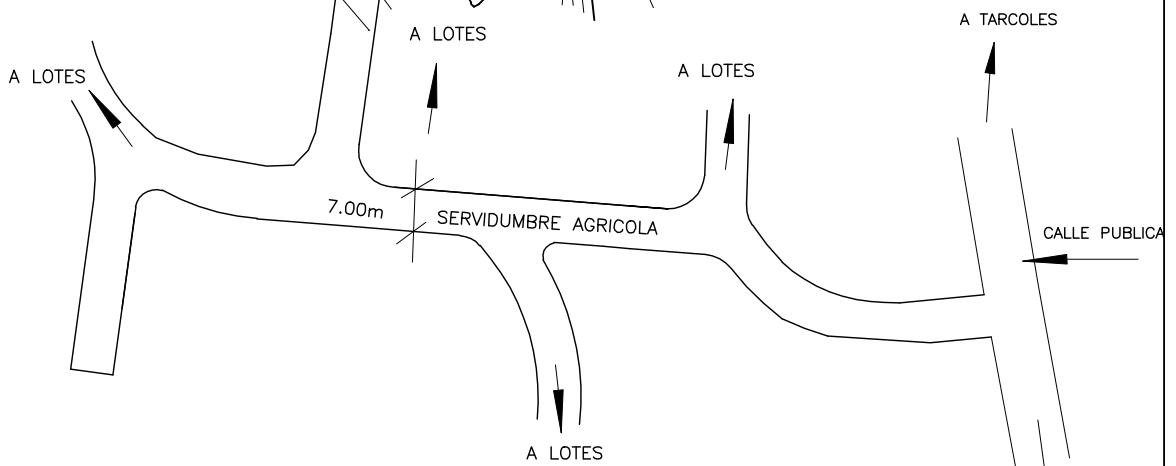


V14

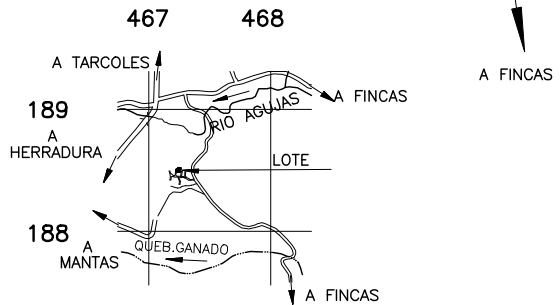


DERROTERO				
LINEA	AZIMUT		DISTANCIA	
	°	'	m	cm
1 - 2	277	44	7	00
2 - 3	7	44	18	66
3 - 4	61	42	8	78
4 - 5	54	34	8	16
5 - 6	54	34	8	16
6 - 7	73	39	6	22
7 - 8	109	16	17	68
8 - 9	187	44	33	99
9 - 1	277	44	35	00



NOTAS :
 LEVANTAMIENTO POLAR
 POLIGONAL ABIERTA
 ERROR ESTIMADO LINEAL 00.01m
 ERROR ESTIMADO ANGULAR 00° 00'
 LINDEROS EXISTENTES

DISTANCIA FRENTE A SERVIDUMBRE AGRICOLA
 DE PUNTO 1 A PUNTO 2 7.00m



ESTE PLANO SERVIRA UNICAMENTE PARA INSCRIBIR
 EL INMUEBLE. UNA VEZ INSCRITO EL FRACCIONAMIENTO,
 RESPECTIVO, EL PLANO SURTIRA LOS
 EFECTOS JURIDICOS CORRESPONDIENTES DESDE
 LA FECHA DE SU INSCRIPCION EN EL CATASTRO NACIONAL

UBICACION GEOGRAFICA
 HOJA TARCOLES ESCALA: 1:50000

ES PARTE FOLIO REAL	6033106-000	AREA SEGUN REGISTRO 117779.99m ²	SITUADO EN : QUEBRADA GANADO	MODIFICA AL P-1022938-2005
PEDRO LEIVA DOTTI PERITO TOPOGRAFO PT 2548		AREA : 1326m ²	DISTRITO : 2° TARCOLES	ARCHIVO : G-3
PROTOCOLO : TOMO:	FOLIO:	ESCALA: 1:1000	CANTON : 11° GARABITO	FECHA : DICIEMBRE DEL 2010
			PROVINCIA : 6° PUNTARENAS	