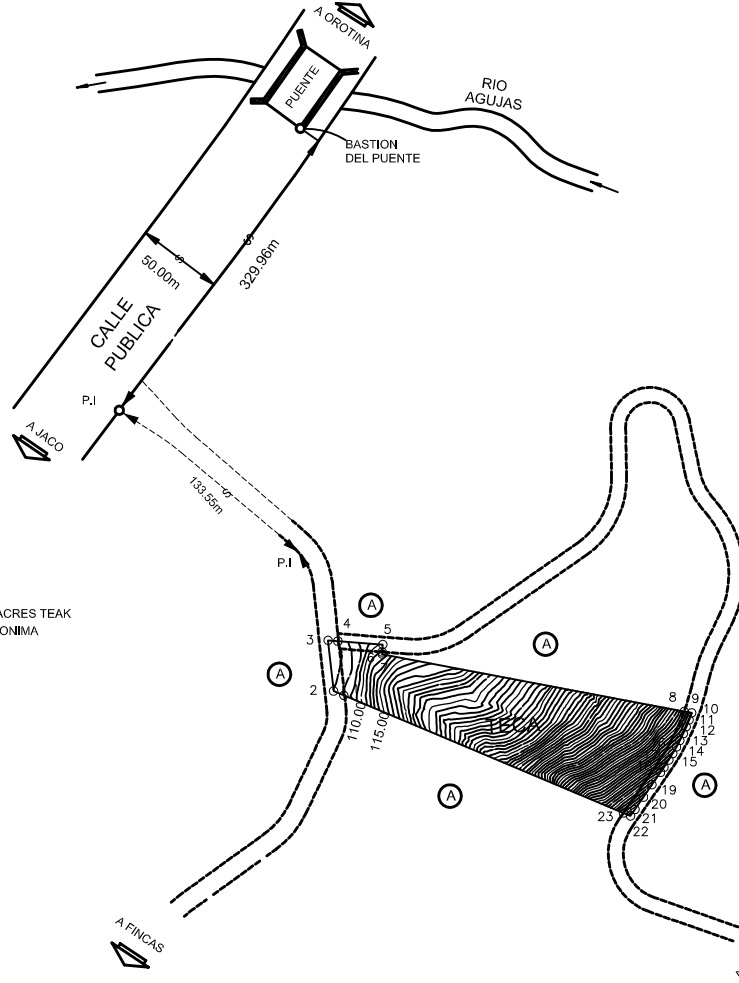
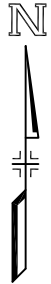
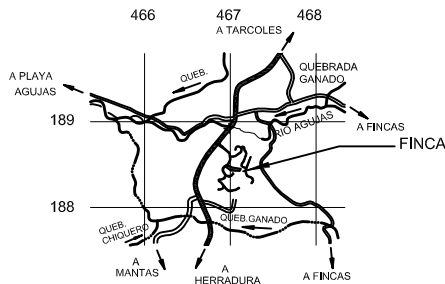


26

DERROTERO				
LINEA	AZIMUT		DISTANCIA	
	°	'	m	cm
1 - 2	292	49	5	14
2 - 3	353	51	23	78
3 - 4	94	21	4	58
4 - 5	94	21	21	03
5 - 6	184	21	3	50
6 - 7	184	21	0	98
7 - 8	100	44	143	52
8 - 9	100	34	3	54
9 - 10	200	24	3	50
10 - 11	202	15	3	50
11 - 12	204	05	3	50
12 - 13	205	56	3	50
13 - 14	207	46	3	50
14 - 15	209	36	3	50
15 - 16	211	27	3	50
16 - 17	213	26	4	08
17 - 18	214	31	2	92
18 - 19	214	31	7	00
19 - 20	214	31	7	00
20 - 21	214	31	7	00
21 - 22	214	31	3	70
22 - 23	292	49	3	57
23 - 1	292	49	141	61



COLINDANTE NOMBRE  
 A PLANTATION ACRES TEAK SOCIEDAD ANONIMA



LOCALIZACION  
 HOJA TARCOLES ESCALA: 1:50000

- NOTAS:**
1. NO HUBO RECTIFICACION DE LINDEROS
  2. LEVANTAMIENTO POLAR CON ESTACION TOTAL
  3. POLIGONAL ABIERTA.
  4. ERRORES ESTIMADOS:  
 LINEAL: 00.01 m. ANGULAR: 00'01'
  5. FRENTE TOTAL A SERVIDUMBRE AGRICOLA  
 DEL PUNTO 1 AL PUNTO 6=  
 DEL PUNTO 8 AL PUNTO 19=
  6. ESTE PLANO MODIFICA AL PLANO CATASTRADO  
 NUMERO P-1022938-2005

UNICAMENTE PARA USO AGRICOLA

<b>PROPIEDAD DE :</b> PLANTATION ACRES TEAK SOCIEDAD ANONIMA CEDULA JURIDICA NUMERO: 3-101-429709	<b>FECHA :</b> JUNIO DEL 2007	<b>PROTOCOLO</b> TOMO : 14095	<b>SITUADO EN :</b> QUEBRADA GANADO	<b>ES PARTE DE FINCA</b> INSCRITA EN FOLIO REAL MATRICULA NUMERO <b>6033106-000</b>
	<b>AREA :</b> 5873.38m <sup>2</sup>	<b>FOLIO :</b> 148-158	<b>DISTRITO :</b> 2° TARCOLES <b>CANTON :</b> 11° GARABITO <b>PROVINCIA :</b> 6° PUNTARENAS	<b>AREA SEGUN REGISTRO</b> 32ha9498.83m <sup>2</sup>
<b>PEDRO LEIVA DOTTI</b> PERITO TOPOGRAFO PT2548			<b>ESCALA :</b> 1 : 2000	<b>ARCHIVO:</b> PARCELA N°28