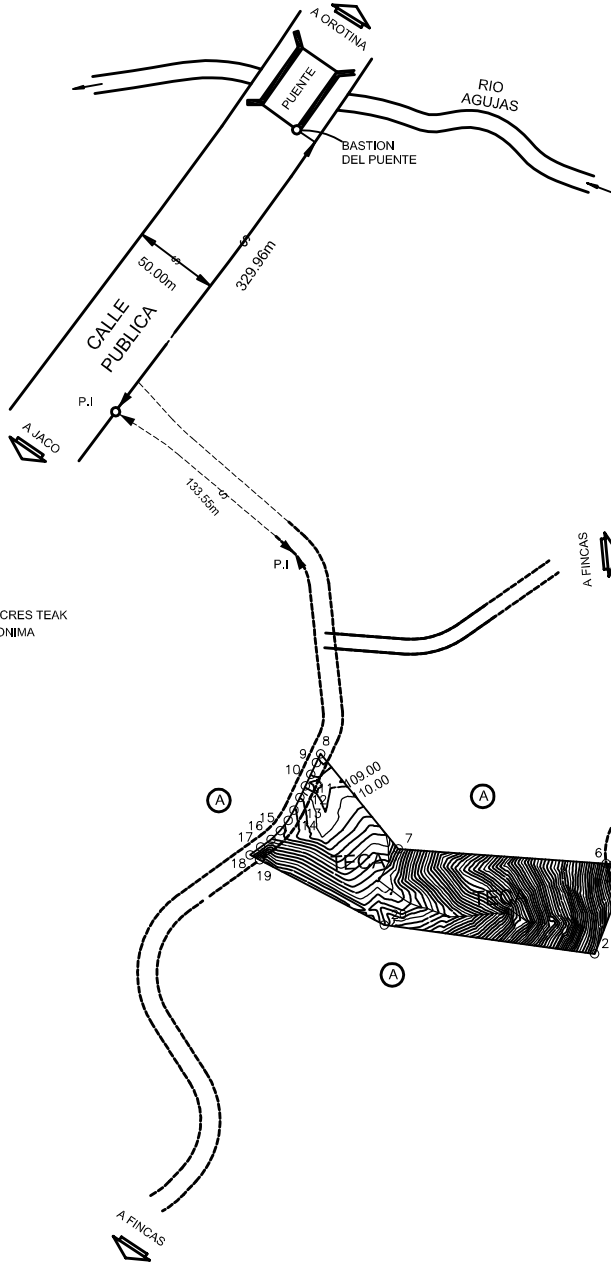
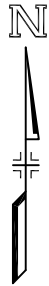
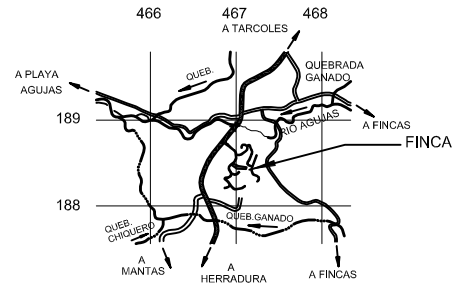


| DERROTERO | | | | |
|-----------|--------|----|-----------|----|
| LINEA | AZIMUT | | DISTANCIA | |
| | ' | " | m | cm |
| 1 - 2 | 20 | 47 | 4 | 20 |
| 2 - 3 | 329 | 50 | 2 | 58 |
| 3 - 4 | 336 | 48 | 3 | 50 |
| 4 - 5 | 344 | 54 | 3 | 57 |
| 5 - 6 | 274 | 05 | 3 | 61 |
| 6 - 7 | 274 | 05 | 97 | 22 |
| 7 - 8 | 320 | 47 | 57 | 32 |
| 8 - 9 | 205 | 19 | 4 | 59 |
| 9 - 10 | 205 | 19 | 6 | 00 |
| 10 - 11 | 205 | 19 | 6 | 00 |
| 11 - 12 | 205 | 19 | 6 | 00 |
| 12 - 13 | 205 | 19 | 6 | 48 |
| 13 - 14 | 209 | 16 | 5 | 52 |
| 14 - 15 | 217 | 31 | 5 | 99 |
| 15 - 16 | 226 | 07 | 5 | 99 |
| 16 - 17 | 234 | 07 | 6 | 00 |
| 17 - 18 | 233 | 20 | 6 | 13 |
| 18 - 19 | 117 | 37 | 5 | 03 |
| 19 - 20 | 117 | 37 | 65 | 62 |
| 20 - 21 | 97 | 49 | 99 | 14 |
| 21 - 1 | 20 | 47 | 31 | 01 |



COLINDANTE NOMBRE
 A PLANTATION ACRES TEAK
 SOCIEDAD ANONIMA



LOCALIZACION
 HOJA TARCOLES ESCALA: 1:50000

- NOTAS:**
1. NO HUBO RECTIFICACION DE LINDEROS
 2. LEVANTAMIENTO POLAR CON ESTACION TOTAL
 3. POLIGONAL ABIERTA.
 4. ERRORES ESTIMADOS:
 LINEAL: 00.01 m. ANGULAR: 00'01"
 5. FRENTE TOTAL A SERVIDUMBRE AGRICOLA
 DEL PUNTO 1 AL PUNTO 6=
 DEL PUNTO 8 AL PUNTO 19=
 6. ESTE PLANO MODIFICA AL PLANO CATASTRADO
 NUMERO P-1022938-2005

UNICAMENTE PARA USO AGRICOLA

| | | | | |
|--|--|----------------------------------|---|---|
| PROPIEDAD DE : PLANTATION ACRES TEAK SOCIEDAD ANONIMA CEDULA JURIDICA NUMERO: 3-101-429709 | FECHA : JUNIO DEL 2007 | PROTOCOLO TOMO : 14095 | SITUADO EN : QUEBRADA GANADO | ES PARTE DE FINCA INSCRITA EN FOLIO REAL MATRICULA NUMERO 6033106-000 AREA SEGUN REGISTRO 32ha9498.83m ² |
| | AREA : 6661.95m² | FOLIO : 148-158 | DISTRITO : 2' TARCOLES CANTON : 11' GARABITO PROVINCIA : 6' PUNTARENAS | |
| | PEDRO LEIVA DOTTI PERITO TOPOGRAFO PT2548 | | ESCALA : 1 : 2000 | |