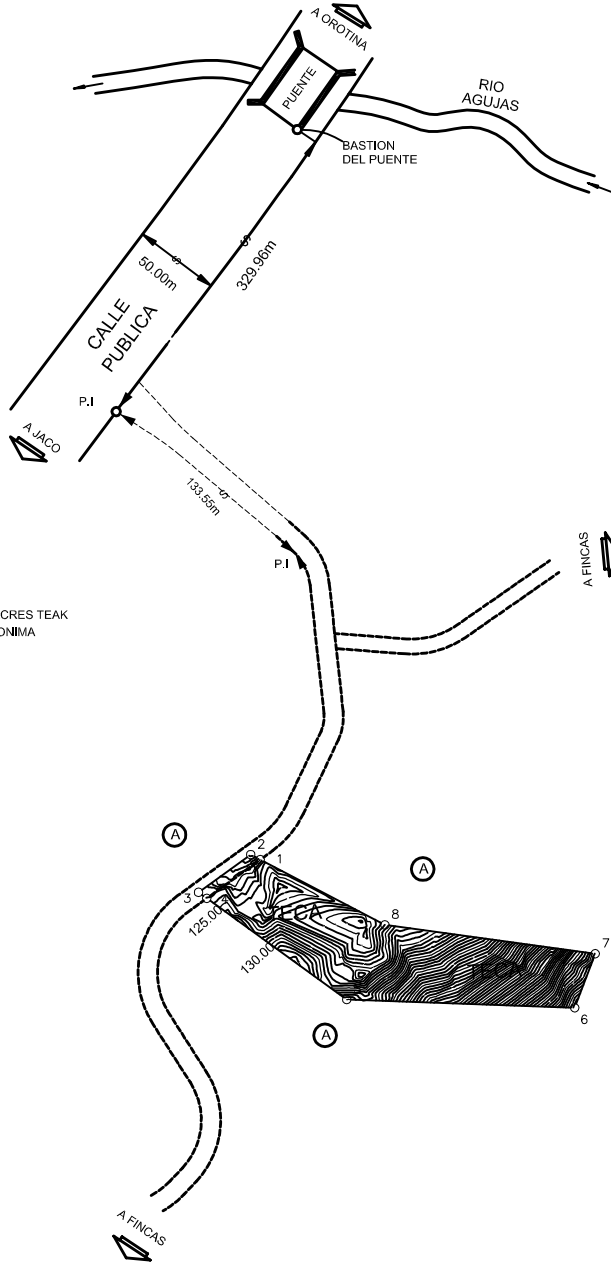
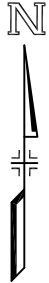
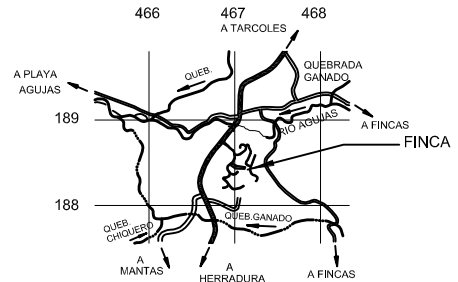


23

DERROTERO				
LINEA	AZIMUT		DISTANCIA	
	'	'	m	cm
1 - 2	297	37	5	03
2 - 3	234	07	30	05
3 - 4	125	53	4	74
4 - 5	125	53	80	60
5 - 6	92	04	106	50
6 - 7	20	47	27	01
7 - 8	277	49	99	14
8 - 1	297	37	65	62



COLINDANTE NOMBRE
 A PLANTATION ACRES TEAK
 SOCIEDAD ANONIMA



LOCALIZACION
 HOJA TARCOLES ESCALA: 1:50000

NOTAS:

1. NO HUBO RECTIFICACION DE LINDEROS
2. LEVANTAMIENTO POLAR CON ESTACION TOTAL
3. POLIGONAL ABIERTA.
4. ERRORES ESTIMADOS:
 LINEAL: 00.01 m. ANGULAR: 00'01"
5. FRENTA TOTAL A SERVIDUMBRE AGRICOLA DEL PUNTO 1 AL PUNTO 4=
6. ESTE PLANO MODIFICA AL PLANO CATASTRADO NUMERO P-1022938-2005

UNICAMENTE PARA USO AGRICOLA

PROPIEDAD DE : PLANTATION ACRES TEAK SOCIEDAD ANONIMA CEDULA JURIDICA NUMERO: 3-101-429709	FECHA : JUNIO DEL 2007	PROTOCOLO TOMO : 14085	SITUADO EN : QUEBRADA GANADO	ES PARTE DE FINCA INSCRITA EN FOLIO REAL MATRICULA NUMERO 6033106-000
	AREA : 5796.65m ²	FOLIO : 148-158	DISTRITO : 2' TARCOLES CANTON : 11' GARABITO PROVINCIA : 6' PUNTARENAS	AREA SEGUN REGISTRO 32ha9498.83m ²
PEDRO LEIVA DOTTI PERITO TOPOGRAFO PT2548			ESCALA : 1 : 2000	