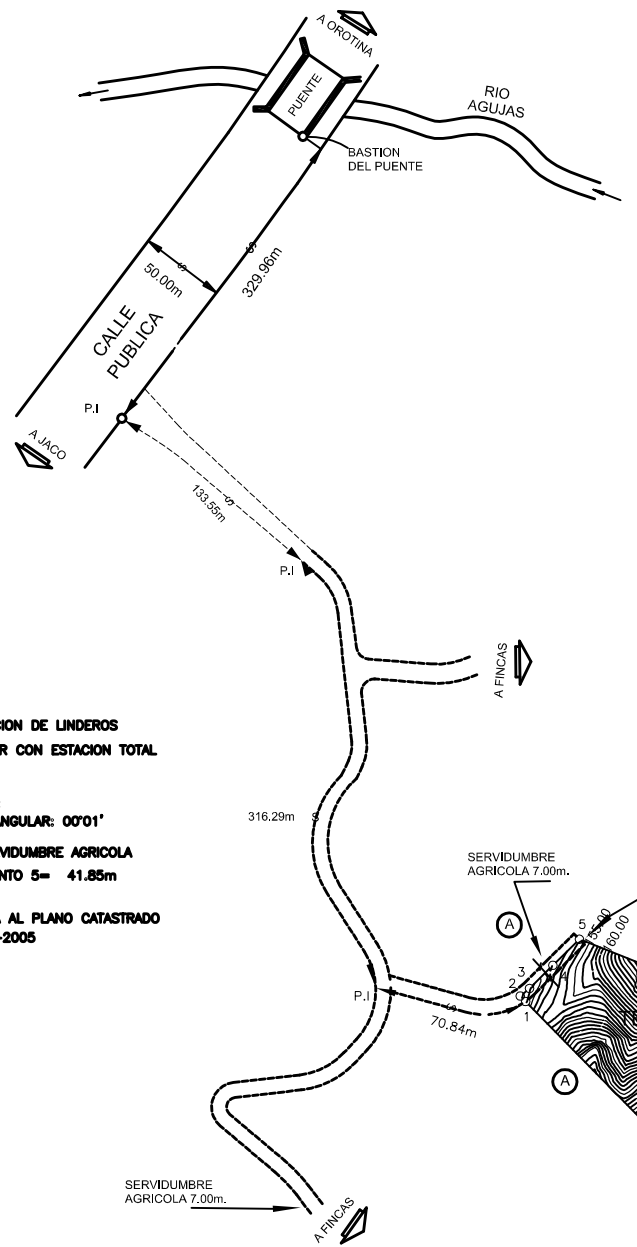
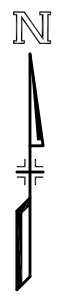
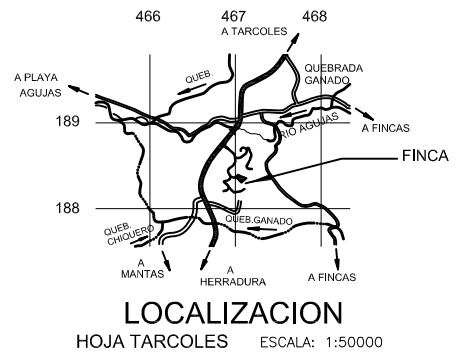


20

DERROTERO				
LINEA	AZIMUT		DISTANCIA	
	°	'	m	cm
1 - 2	315	34	3	55
2 - 3	50	34	5	63
3 - 4	45	13	15	29
4 - 5	45	23	17	38
5 - 6	111	44	102	44
6 - 7	227	46	79	75
7 - 1	315	34	87	41



- NOTAS:**
1. NO HUBO RECTIFICACION DE LINDEROS
 2. LEVANTAMIENTO POLAR CON ESTACION TOTAL
 3. POLIGONAL ABIERTA.
 4. ERRORES ESTIMADOS:
LINEAL: 00.01 m. ANGULAR: 00'01"
 5. FRENTE TOTAL A SERVIDUMBRE AGRICOLA DEL PUNTO 1 AL PUNTO 5= 41.85m
 6. ESTE PLANO MODIFICA AL PLANO CATASTRADO NUMERO P-1022938-2005



COLINDANTE	NOMBRE
A	PLANTATION ACRES TEAK SOCIEDAD ANONIMA

UNICAMENTE PARA USO AGRICOLA

PROPIEDAD DE : PLANTATION ACRES TEAK SOCIEDAD ANONIMA CEDULA JURIDICA NUMERO: 3-101-429709	FECHA : MAYO DEL 2007	PROTOCOLO TOMO : 14095	SITUADO EN : QUEBRADA GANADO	ES PARTE DE FINCA INSCRITA EN FOLIO REAL MATRICULA NUMERO 6033106-000
	AREA : 5402.77m ²	FOLIO : 148-158	DISTRITO : 2° TARCOLES CANTON : 11° GARABITO PROVINCIA : 6° PUNTARENAS	AREA SEGUN REGISTRO 33ha9745.44m ²
PEDRO LEIVA DOTTI PERITO TOPOGRAFO PT2548			ESCALA : 1 : 2000	ARCHIVO: PARCELA N°20